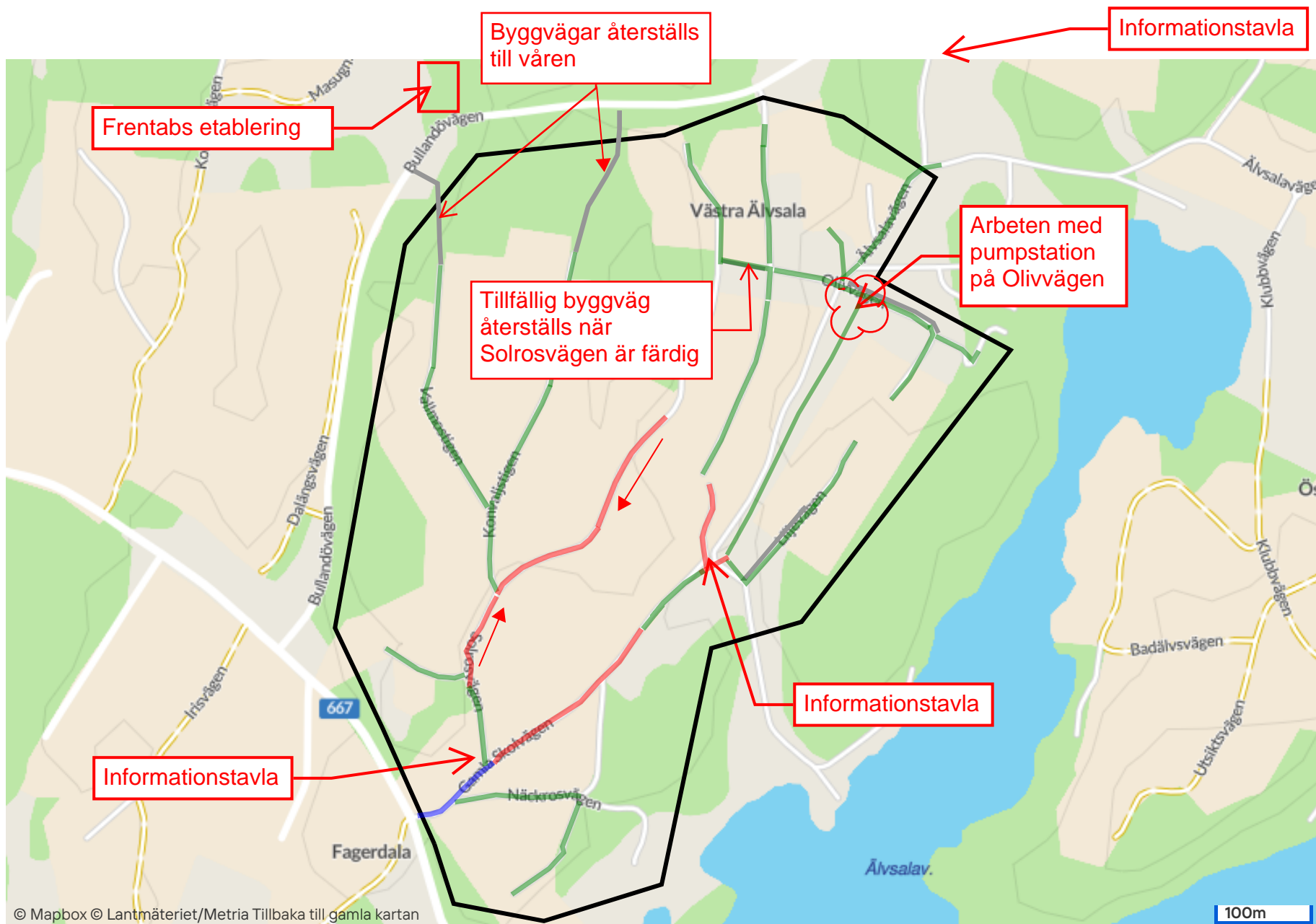







# Karta över var arbeten pågår i Älvsala B



-  = Tillfälliga byggvägar
-  = Kommande sträckor
-  = Pågående VA arbeten
-  = Återställningsarbeten (jordning och sådd, utförs så länge vädret tillåter alt. till våren)
-  = Områdesgräns Älvsala B