

Stefan Eklund
Stockholm-Gotlands distrikt
Galgbacksvägen 5, 18630 VALLENTUNA
stefan eklund@skogsstyrelsen.se
Tfn 08-51451462

Fastighet

BJÖRKVIK 1:1

Kommun

Värmdö

Församling

Reidar Pettersson

Information om nyckelbiotoper

Hej!

Du får det här brevet eftersom Skogsstyrelsen har inventerat en nyckelbiotop på din fastighet. Vi vill informera dig om nyckelbiotopens särskilda naturvärden och be dig medverka till att de bevaras för framtiden.

Vad är en nyckelbiotop?

En nyckelbiotop är ett skogsområde som enligt Skogsstyrelsens samlade bedömning av biotopens struktur, artinnehåll, historik och fysiska miljö har mycket stor betydelse för skogens flora och fauna. Nyckelbiotoper har mycket höga naturvärden och utgör eller kan förväntas utgöra livsmiljöer för akut hotade, starkt hotade, sårbara eller nära hotade arter. Många arter som finns i nyckelbiotoper är känsliga för skogsbruksåtgärder och därför bör i regel skogliga åtgärder i nyckelbiotoper undvikas.

Skogsstyrelsens arbete med nyckelbiotoper

Riksdagen har beslutat om ett miljömål som syftar till att bevara skogens biologiska mångfald. Under åren 1993-2006 inventerade Skogsstyrelsen systematiskt nyckelbiotoper på privat mark, men alla har ännu inte hittats och registrerats. Nya nyckelbiotoper upptäcks kontinuerligt till exempel i samband med andra fältverksamheter.

Om du vill utföra skogsbruksåtgärder i en nyckelbiotop

Om du som markägare vill utföra skogsbruksåtgärder som kan komma att väsentligt ändra naturmiljön, är du enligt miljöbalken skyldig att samråda med Skogsstyrelsen först. Skogsbruksåtgärder i nyckelbiotoper är exempel på åtgärder som alltid ska anmälas av dig som markägare eller av ditt ombud för samråd till Skogsstyrelsen. Anmälan ska vara skriftlig och innehålla en karta samt en beskrivning av vilka åtgärder som planeras.

Samrådsskyldigheten gäller även för skogsbruksåtgärder inom övriga skogsområden som uppfyller kriterierna för nyckelbiotop ovan. Skogsområdet behöver inte vara registrerat som nyckelbiotop av Skogsstyrelsen för att omfattas av samrådsskyldigheten.

Samrådet är en dialog mellan Skogsstyrelsen och dig eller ditt ombud som syftar till att utreda hur skogsbruksåtgärden kan påverka naturmiljön och hur man kan göra för att begränsa eller motverka en skada.

Mer information

Om du vill ha mer information är du välkommen att kontakta Skogsstyrelsen. Då kan vi diskutera din nyckelbiotop och även ge råd i fält om hur du på bästa sätt bevarar nyckelbiotopen och dess värden.

Med vänlig hälsning

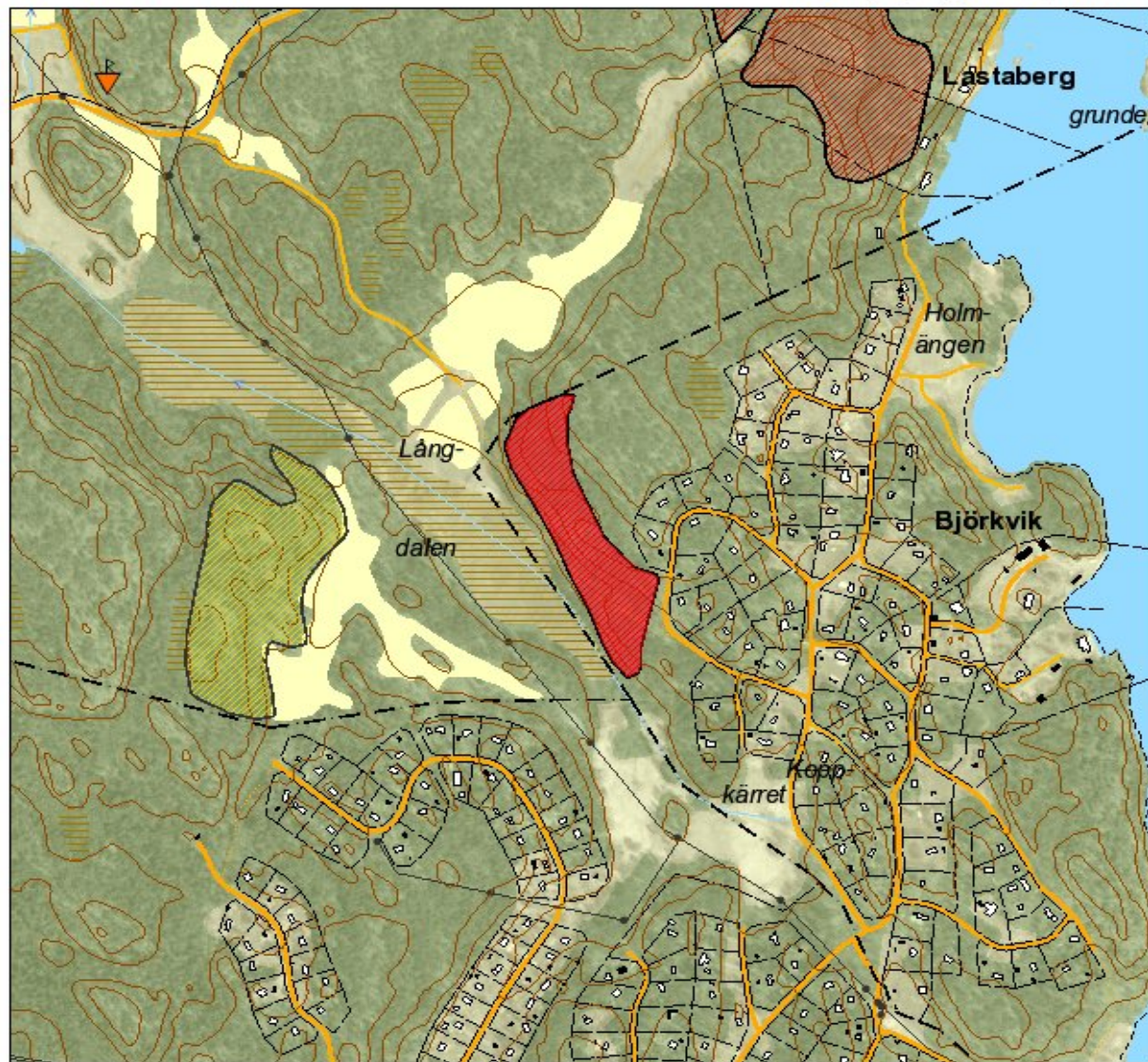
Stefan Eklund

Bilaga


1 Beskrivning av nyckelbiotopen


Ärende N 11307-1997


Utskriftsdatum: 2016-11-24


Kartans mittpunktskoordinat:
SWE REF99TM (N, E) 6580920, 706996
WGS84 (Lat, Lon) 59.31624, 18.63748


0 100 200 300 400 500 Meter

Kartprojektion: SWE REF99-TM
Bakgrundskartan ur allmänt kartmaterial
© Lantmäteriet 109/2037.**TECKENFÖRKLARING**
 Ärendeyta
Hänsyn
 Biotopskydd


 Naturårdsavtal


 Nyckelbiotop


 Objekt med naturvärden


 Forn- och kulturlämning Punkt


 Forn- och kulturlämning Linje


 Forn- och kulturlämning Yta


 Storskogsbrukets Nyckelbiotoper

 Naturreservat

 Nationalpark

 Vattenskyddsområden

 Natura2000 fågeldirektivet

 Natura2000 habitatdirektivet

Registrerad Nyckelbiotop N 11307-1997



Information

Gammalt ID	Objektnamn	Inventeringsdatum	Inventerare
10J 6c 02 1	200 M ÖST LÅNGDALEN	1997-09-03	Stefan Eklund (SEK)

Fastighetsnamn	Berörd areal	Län	Kommun	Församling
BJÖRKVIK 1:1	3.22	Stockholms län	Värmdö	

Beskrivning och allmän bedömning

LÖVRIKT SKOGSBRYN MOT DIKAD SJÖ-SUMPOMRÅDE. EN DEL GAMLA, RELATIVT GROVA EKAR VÄXER I NORRA DELEN. I ÖVRIGT DOMINERAR BARRTRÄD OCH ASP. I OMRÅDET KAN INTRESSANTA ARTER AV LAVAR, SVAMPAR OCH INSEKTER FINNAS. NATURVÄRDET BEVARAS OM SKUGGANDE VEGETATION, SOM VÄXER IN I KRONAN PÅ EK OCH ASP, AVVERKAS VID BEHOV. I ÖVRIGT BÖR TALL OCH LÖVTRÄD FRIHUGGAS. ZON MOT BERGET LÄMNAS FÖR FRI UTVECKLING. LÅGOR OCH TORRA TRÄD BÖR LIGGA KVAR I SKOGEN.

Biototyp

Lövträdsrika skogsbryn
Barrskog

Biotopkaraktär

Hållar ger karaktär åt objektet ; Spärrgreniga grova träd ;

Nyckelelement

Nr	Element	Kopplad till art	Frekvens	Nyckelord
E1	Senvuxen ek	A3,A2	Tämligen allmän	Grovt träd eller låga, > 40 cm ; Spärrgreniga grova träd
E2	Gammal tall	A4,A7	Tämligen allmän	Döda grenar, > 5 cm ; Grov skorp bark
E3	Torrträd		Enstaka-sparsam	Hackmärken efter hackspettar ; Fläkt bark
E4	Gammal asp		Tämligen allmän	Hackmärken efter hackspettar ; Vedsvamp, tickor, rik förekomst
E5	Låga av gran		Enstaka-sparsam	Hackmärken efter hackspettar ; Fläkt bark
E6	Gammal sälg		Enstaka-sparsam	Döda grenar, > 5 cm
E7	Grov stubbe från avverkning	A5	Enstaka-sparsam	Förekomst av rötskada
E8	Klen död ved		Tämligen allmän	Fläkt bark
E9	Gammal ek		Enstaka-sparsam	Grovt träd eller låga, > 40 cm ; Spärrgreniga grova träd ; Grov skorp bark
E10	Bergvägg	A6	Enstaka-sparsam	Sipperstråk ; Sprickor i berg ; Mossfäll på stående träd, block, sten, bergväggar, lodytor
E11	Mosklädda block		Enstaka-sparsam	Blockundersidor, håligheter i blockanhopningar
E12	Låga av tall		Enstaka-sparsam	Fläkt bark
E13	Gammal senvuxen tall		Tämligen allmän	Grov skorp bark ; Döda grenar, > 5 cm
E14	Gammal senvuxen gran		Tämligen allmän	Döda kvistar, < 5 cm
E15	Gammal hassel		Enstaka-sparsam	Bukettformigt växtsätt ; Döda kvistar, < 5 cm
E16	Trädhåligheter, bohål		Enstaka-sparsam	Asp; Spärrgreniga grova träd

Signalarter och rödlistade arter

Nr	Svenskt namn	Kopplad till element	Frekvens	Latinskt namn	Info om arter*
A1	blåsippa		Enstaka-sparsam	<i>Hepatica nobilis</i>	FdS
A2	gul pudrad spiklav	E1	Enstaka-sparsam	<i>Calicium adpersum</i>	S
A3	gul dropplav	E1	Enstaka-sparsam	<i>Cliostomum corrugatum</i>	RS
A4	grovticka	E2	Enstaka-sparsam	<i>Phaeolus schweinitzii</i>	S
A5	stubbspretmossa	E7	Enstaka-sparsam	<i>Herzogiella seligeri</i>	S
A6	guldlockmossa	E10	Enstaka-sparsam	<i>Homalothecium sericeum</i>	S
A7	tallticka	E2	Enstaka-sparsam	<i>Phellinus pini</i>	RS

* S=Signalart / R=Rödlistad / F=Fridlyst, hela landet / Fd=Fridlyst, del av landet / Ö=Övrig